

Tabellen-Übersicht der Vorranggebiete in der Region Stuttgart - Stand 20.5.2015

Nummer	Gemeinden	Windgeschwindigkeit in m/s	Fläche in ha (ca.) Stand 10.7.2013	Fläche in ha (ca.) Stand 11.3.2015	Landschaftsschutzgebiet - Anteil in %	Natura 2000	Naturpark - Anteil in %	Wetterradar	Flugsicherung Anlagenschutz 15 km	Bausschutzbereich, Kontrollraum	Segelfluggplatz mit 4km-Puffer	Belegenheitsgemeinde	Nachbargemeinde	Bürgerbeteiligung (1. und 2. Beteiligung)	Forstfachliche Kategorien	Landschaftsbild	Erholungsqualität	Sonstiges
BB-01	Weissach-Flacht	5,00-5,50	12	5	47								1	konfliktreich	mittel	sehr	Hubschraubereinsätze	
BB-02	Weil der Stadt	5,25-5,50	22	22									2	sehr konfliktreich	hoch	sehr gut		
BB-04	Leonberg	5,00-5,50	22		62								5	konfliktreich	mittel	mittel	Aufhebung aufgrund Flugsicherung / Einflugschneise zum Flughafen	
BB-05	Weil der Stadt, Renningen	5,00-5,50	7											geeignet	mittel	mittel		
BB-06	Grafenau	5,00-5,50	9											konfliktreich	mittel	sehr gut		
BB-08	Aidlingen	5,00-5,50	4	4									1	konfliktreich	mittel	sehr gut		
BB-09	Waldenbuch, Steinenbronn	5,25-5,50	9	9	52								2	konfliktreich	mittel	sehr gut		
BB-10	Jettingen	4,75-5,25	18	18										ohne Wald	gering	gut		
BB-A	Sindelfingen	5,00-5,50	17	16										geeignet	mittel	sehr schlecht	Zurückstellung (Stellungnahme Ministerium für Finanzen und Wirtschaft BW)	
ES-02	Lichtenwald, Uhingen, Ebersbach an der Fils	5,25-5,75	62	28	99								475	konfliktreich	mittel	sehr gut		
ES-03	Esslingen am Neckar, Altbach, Plochingen	5,25-6,00	269	261	43								573	sehr konfliktreich	mittel	mittel		
ES-04	Reichenbach an der Fils	5,50-6,00	2	2									373	konfliktreich	hoch	sehr gut		
ES-05	Esslingen am Neckar- Berkheim	5,00-5,50	13		98									sehr konfliktreich	mittel	mittel	Aufhebung wegen des LSG	
ES-06	Wernau, Hochdorf	5,25-5,75	40	40									581	sehr konfliktreich	mittel	sehr gut		
ES-07	Kirchheim unter Teck	5,25-5,75	29											sehr konfliktreich	hoch	sehr gut	Aufhebung aufgrund FFH- Vorprüfung (für Natura 2000- Gebiete)	
ES-08	Nürtingen	5,50-6,25	60	60									2	konfliktreich	hoch	sehr gut		
ES-09	Schlaithdorf	5,00-5,50	21	20									1	konfliktreich	hoch	sehr gut		
ES-12	Neckartenzlingen	5,25-5,50	8	8										konfliktreich	hoch	sehr gut		
ES-A	Wendlingen am Neckar	5,50-5,75	27	16									5	sehr konfliktreich	gering	sehr schlecht		
ES-X01	Nürtingen	5,00-5,25	29	29										konfliktreich	mittel	sehr gut		

Tabellen-Übersicht der Vorranggebiete in der Region Stuttgart - Stand 20.5.2015




Nummer	Gemeinden	Windgeschwindigkeit in m/s	Fläche in ha (ca.) Stand 10.7.2013	Fläche in ha (ca.) Stand 11.3.2015	Landschaftsschutzgebiet - Anteil in %	Natura 2000	Naturpark - Anteil in %	Wetterradar	Flugsicherung Anlagenschutz 15 km	Bauschutzbereich, Kontrollraum	Segelfluggplatz mit 4km-Puffer	Belegenheitsgemeinde	Nachbargemeinde	Bürgerbeteiligung (1. und 2. Beteiligung)	Forstfachliche Kategorien	Landschaftsbild	Erholungsqualität	Sonstiges
GP-01	Adelberg, Plüderhausen	5,25-6,00	94	94									196	konfliktreich	hoch	sehr gut		
GP-02	Wäschenbeuren	5,00-5,50	11	11									27	konfliktreich	hoch	sehr gut		
GP-03	Schorndorf, Wangen, Adelberg, Uhingen	5,25-5,50	54	53									208	konfliktreich	mittel	sehr gut		
GP-04	Lauterstein	5,25-6,25	460	395									10	geeignet	hoch	sehr gut		
GP-05	Ebersbach an der Fils, Hochdorf	5,25-5,75	23	9	63								9	sehr konfliktreich	mittel	mittel		
GP-07	Donzdorf	5,50-7,00	8	8										sehr konfliktreich	hoch	sehr gut		
GP-08	Böhmenkirch	5,25-5,75	34	34										ohne Wald	mittel	gut		
GP-09	Heiningen	5,25-5,50	12											ohne Wald	mittel	sehr gut	Aufhebung aufgrund FFH- Vorprüfung (für Natura 2000- Gebiete)	
GP-10	Böhmenkirch, Geislingen an der Steige	5,00-6,00	158	158										geeignet	mittel	gut		
GP-11	Hattenhofen, Göppingen, Zell unter Aichelberg	5,25-5,50	69											konfliktreich	hoch	sehr gut	Aufhebung aufgrund FFH- Vorprüfung (für Natura 2000- Gebiete)	
GP-12	Hattenhofen, Zell unter Aichelberg, Holzmaden	5,25-5,50	50	50									2	konfliktreich	mittel	mittel		
GP-13	Schlat, Eschenbach	5,50-6,00	13											konfliktreich	hoch	sehr gut	Aufhebung aufgrund FFH- Vorprüfung (für Natura 2000- Gebiete)	
GP-14	Donzdorf, Kuchen	5,25-6,50	48	48									2	konfliktreich	hoch	sehr gut		
GP-15	Bad Überkingen, Kuchen	5,25-6,75	27	26									5	sehr konfliktreich	hoch	sehr gut		
GP-16	Aichelberg	5,00-6,25	15	15	100								4	sehr konfliktreich	mittel	sehr schlecht		
GP-17	Deggingen	4,50-6,25	43	43									5	konfliktreich	hoch	sehr gut		
GP-18	Geislingen an der Steige	5,50-5,75	13	13										konfliktreich	mittel	sehr gut		
GP-20	Deggingen	6,00-6,50	8											geeignet	hoch	sehr gut	Aufhebung aufgrund FFH- Vorprüfung (für Natura 2000- Gebiete)	
GP-21	Geislingen an der Steige, Bad Überkingen	5,50-6,50	35	35									6	konfliktreich	hoch	sehr gut	Nähe Funkturm (132 m)	

Tabellen-Übersicht der Vorranggebiete in der Region Stuttgart - Stand 20.5.2015

Nummer	Gemeinden	Windgeschwindigkeit in m/s	Fläche in ha (ca.) Stand 10.7.2013	Fläche in ha (ca.) Stand 11.3.2015	Landschaftsschutzgebiet - Anteil in %	Natura 2000	Naturpark - Anteil in %	Wetterradar	Flugsicherung Anlagenschutz 15 km	Bausschutzbereich, Kontrollraum	Segelfluggplatz mit 4km-Puffer	Belegenheitsgemeinde	Nachbargemeinde	Bürgerbeteiligung (1. und 2. Beteiligung)	Forstfachliche Kategorien	Landschaftsbild	Erholungsqualität	Sonstiges
GP-22	Geislingen an der Steige	5,50-6,00	56	56	88								1	ohne Wald	mittel	sehr gut		
GP-24	Geislingen an der Steige	5,00-5,75	75	75										ohne Wald	mittel	sehr gut		
GP-25	Wiesensteig, Mühlhausen im Täle	5,25-6,25	129	129	100								1	geeignet	hoch	mittel		
GP-26	Bad Ditzgenbach, Drackenstein	5,00-5,75	171	171	74									geeignet	mittel	mittel		
GP-27	Hohenstadt	5,25-5,75	135	135	100								2	konfliktreich	hoch	mittel		
GP-A	Donzdorf	5,25-5,75	33	33									2	geeignet	hoch	sehr gut		
LB-01	Kirchheim am Neckar	5,00-5,50	3	3									1	ohne Wald	gering	gut		
LB-04	Vaihingen an der Enz	5,25-5,75	13	14		100							1	sehr konfliktreich	hoch	sehr gut		
LB-05	Bietigheim-Bissingen	5,25-5,50	9	9	100								1	sehr konfliktreich	hoch	sehr gut		
LB-06	Ingersheim	5,00-5,25	15	15									7	ohne Wald	mittel	gut		
LB-07	Tamm	5,25-5,50	13	13	93								1	sehr konfliktreich	mittel	sehr gut		
LB-08	Korntal-Münchingen, Schwieberdingen	5,25-5,50	22	23									2	ohne Wald	gering	schlecht		
LB-A	Steinheim an der Murr	5,25-5,50	7	7	100								1	konfliktreich	hoch	sehr gut		
LB-B	Sachsenheim	5,25-5,50	15	15	96	100							3	sehr konfliktreich	hoch	sehr gut		
LB-C	Sachsenheim	5,25-5,75	9	9	100	100							3	sehr konfliktreich	hoch	sehr gut		
LB-X03	Bönnigheim	5,00-5,50	37	29	100	100							365	sehr konfliktreich	hoch	sehr gut		
S-01	Stuttgart	5,25-5,75	6	6	89	100								geeignet	mittel	mittel		
S-02	Stuttgart	5,25-5,50	12	12	100	100		teilweise					80	sehr konfliktreich	hoch	mittel		
WN-01	Spiegelberg	5,50-6,00	36	36		100							5	konfliktreich	hoch	sehr gut		
WN-02	Spiegelberg	5,25-6,00	18	18		100							7	konfliktreich	hoch	sehr gut		
WN-03	Spiegelberg, Sulzbach an der Murr	5,50-6,00	19	19		100							5	konfliktreich	hoch	gut		
WN-04	Großerlach	5,25-5,75	12	12	64	100							6	sehr konfliktreich	mittel	gut		
WN-05	Großerlach, Sulzbach an der Murr	5,50-6,00	14	14		100							7	konfliktreich	hoch	sehr gut	150m Abstand zum Fernmeldeturm (133m)	
WN-07	Aspach	5,25-5,75	73	73		100							5	konfliktreich	hoch	sehr gut		
WN-08	Sulzbach an der Murr	5,25-5,75	28	28		100							5	konfliktreich	hoch	sehr gut		
WN-09	Oppenweiler	5,25-5,75	15	15		100							5	geeignet	hoch	sehr gut		
WN-10	Sulzbach an der Murr, Murrhardt	5,50-5,75	8	7		100							5	geeignet	hoch	sehr gut		
WN-11	Murrhardt	5,25-5,75	25	25		100							6	konfliktreich	hoch	sehr gut		

Tabellen-Übersicht der Vorranggebiete in der Region Stuttgart - Stand 20.5.2015

Nummer	Gemeinden	Windgeschwindigkeit in m/s	Fläche in ha (ca.) Stand 10.7.2013	Fläche in ha (ca.) Stand 11.3.2015	Landschaftsschutzgebiet - Anteil in %	Natura 2000	Naturpark - Anteil in %	Wetterradar	Flugsicherung Anlagenschutz 15 km	Bauschutzbereich, Kontrollraum	Segelfluggplatz mit 4km-Puffer	Belegenheitsgemeinde	Nachbargemeinde	Bürgerbeteiligung (1. und 2. Beteiligung)	Forstfachliche Kategorien	Landschaftsbild	Erholungsqualität	Sonstiges
WN-12	Backnang, Sulzbach an der Murr, Oppenweiler, Auenwald, Murrhardt	5,25-6,00	113	113		100							8	konfliktreich	hoch	sehr gut		
WN-13	Murrhardt	5,25-5,75	35	35	100	100							5	geeignet	hoch	sehr gut		
WN-14	Murrhardt	5,00-5,75	14	14									134	sehr konfliktreich	hoch	sehr gut		
WN-15	Kaiserbach	5,25-5,50	2	2									137	konfliktreich	mittel	sehr gut		
WN-18	Rudersberg	5,25-6,00	35	35	100				teilweise				3	geeignet	hoch	sehr gut	Wiederaufnahme	
WN-19	Winnenden, Leutenbach	5,25-6,00	27	27	98								25	konfliktreich	hoch	sehr gut		
WN-20	Waiblingen	5,25-5,50	13	13	100								7	sehr konfliktreich	mittel	sehr gut		
WN-21	Welzheim	5,00-5,25	15		100									geeignet	mittel	gut	Aufhebung wegen des LSG	
WN-23	Waiblingen	5,25-5,50	15											ohne Wald	gering	gut	Aufhebung aufgrund FFH-Vorprüfung (für Natura 2000-Gebiete)	
WN-25	Waiblingen, Korb, Weinstadt	5,25-6,50	145	46									1976	sehr konfliktreich	hoch	sehr gut		
WN-26	Berglen, Remshalden	5,50-6,00	33	33		100							18	konfliktreich	hoch	sehr gut		
WN-27	Schorndorf	5,25-5,75	22	12		100							17	konfliktreich	hoch	sehr gut		
WN-28	Urbach	5,25-5,75	53	53		100							7	geeignet	hoch	sehr gut		
WN-29	Plüderhausen, Urbach, Welzheim	5,25-6,25	164	164									73	konfliktreich	hoch	sehr gut		
WN-30	Alfdorf	5,00-6,00	71	71									9	konfliktreich	hoch	sehr gut		
WN-32	Weinstadt	5,50-6,00	9	9									521	sehr konfliktreich	hoch	sehr gut		
WN-33	Weinstadt, Remshalden	5,25-6,25	56	55									17	sehr konfliktreich	hoch	sehr gut		
WN-34	Winterbach, Lichtenwald, Baltmannsweiler	5,25-6,00	52	40	16								370	konfliktreich	mittel	sehr gut		
WN-35	Schorndorf	4,75-5,75	74	74	71								181	konfliktreich	hoch	sehr gut		

 Zustimmung
 Teilweise Zustimmung
 Ablehnung

Kombinierte Kriterien: Struktur + Freiraumqualität

		- —————> +						
Struktur/ Freiraum-qualität	Wind + Fläche: -1	Wind + Fläche: 0	Wind + Fläche: 1	Wind + Fläche: 2	Wind + Fläche: 3	Wind + Fläche: 4	Sonderfall	
0	5	9	10	7	8	4		
1	4	4	2	4	1	1	1 (ESX-01: Südl. Bauernwald/ Nürtingen)	
2	4	2	2	2	2	0	1 (LB-06: Ingersheim/ Ingersheim)	
3	1	1	1	0	0	0	1 (BB-10: Heilberg/ Jettingen)	
	ES-12: Hammetweil/ Neckartenzlingen LB-05: Abendberg/ Bietigheim-Bissingen LB-A: Grießberg/ Steinheim a.d.M. LB-C: Schlierkopf/ Sachsenheim WN-10: Harberg/ Sulzbach a.d.M./ Murrhardt	ES-04: Probst/ Reichebach a.d.F. ES-09: Harlanden/ Schlaitdorf GP-02: Eichengern/ Wäschenbeuren LB-04: Gündelbach-Ensingen/ Vaihingen a.d.E. LB-B: Salenhau/ Sachsenheim WN-09: Mönchsgarten/ Oppenweiler WN-14: Kirchenkirnberg/ Murrhardt WN-27: Holzberg/ Schorndorf WN-32: Karlstein/ Weinstadt	BB-02: Merklingen/ Weil der Stadt ES-02: Sumpflersberg/ Lichtenwald, etc. GP-07: Messelberg/ Donzdorf GP-A: Messelhof/ Donzdorf LB-X03: Rotenberg-Saukopf/ Bönnigheim WN-02: Häule/ Spiegelberg WN-05: Hohe Brach/ Großerlach etc. WN-08: Femelwald/ Sulzbach a.d.M WN-11: Karnsberg/ Murrhardt WN-13: Hoblerberg/ Murrhardt	WN-01: Spiegelberg/ Spiegelberg WN-07: Amalienhöhe/ Aspach WN-18: Jux/ Rudersberg WN-19: Hörnle/ Winnenden etc. WN-26: Buocher Höhe 2/ Berglen etc. WN-28: Rohrberg/ Urbach WN-35: Kaiserstraße/ Schorndorf	GP-01: Kaiserstraße/ Adelberg GP-14: Tegelberg/ Donzdorf etc. GP-15: Kuchberg/ Bad Überkingen GP-17: Nordalb/ Deggingen GP-21: Eichbühl/ Geislingen a.d.S etc. WN-12: Zollstock/ Backnang etc. WN-25: Buocher Höhe 1/ Waiblingen WN-30: Pfahlbronn/ Alfdorf	ES-08: Hörnle/ Nürtingen GP-04: Lauterstein/ Lauterstein WN-29: Hohbergkopf/ Plüderhausen, etc. WN-33: Nonnenberg/ Weinstadt		
	BB-06: Nasse Platte BB-08: Steinenbühl/ Aidlingen BB-09: Waldvögte/ Waldenbuch WN-15: Finken/ Kaiserbach	GP-18: Lindenhof/ Geislingen a.d.S. LB-07: Südlich Rotenacker/ Tamm S-02: Tauschwald/ Stuttgart WN-20: O. Zuckmantel/ Waiblingen	ES-06: Rotenhau/ Wernau etc. WN-03: Latschen/ Spiegelberg etc.	GP-03: Weinstraße/ Schorndorf etc. GP-24: Aufhausen/ Geislingen a.d.S. GP-27: Hohenstadt/ Hohenstadt WN-34: Goldboden/ Winterbach etc.	GP-22: Hungerberg/ Geislingen a.d.S.	GP-25: Raller-Pferchfeld/ Wiesensteig, etc.		
	BB-01: Höllberg/ Weissach-Flacht BB-05: Markstein/ Weil der Stadt/ Renningen GP-05: Weiler-Hochdorf/ Donzdorf S-01: Grüner Heiner/ Stuttgart	BB-A: Deponie/ Sindelfingen WN-04: Altwald-Schanze/ Großerlach	GP-08: Steinige/ Böhmenkirch GP-12: Bunzenberg/ Hattenhofen etc.	GP-16: Horn/ Aichelberg GP-26: Harlachen/ Bad Ditzenbach etc.	ES-03: Burgstall/ Esslingen a.N. etc. GP-10: Stöttener Berg/ Böhmenkirch			
	LB-01: Haghof/ Kirchheim a.N.	ES-A: Rübholz/ Wendlingen	LB-08 Ried-See/ Korntal-Münchingen etc					