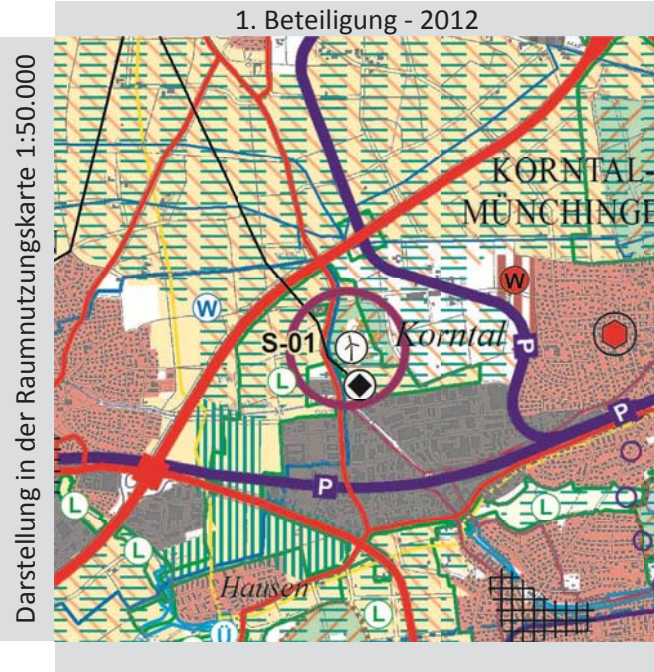
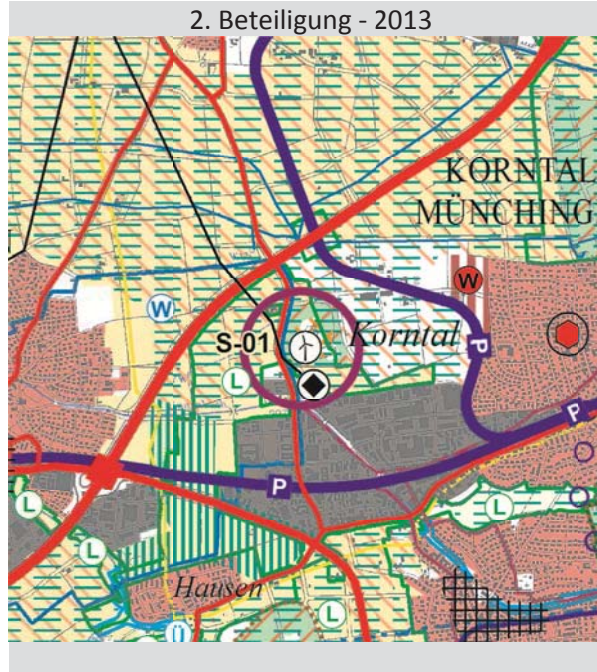


## S-01 – Grüner Heiner – Stuttgart



Änderung:

- Bestandsanlage



Änderung:

- keine



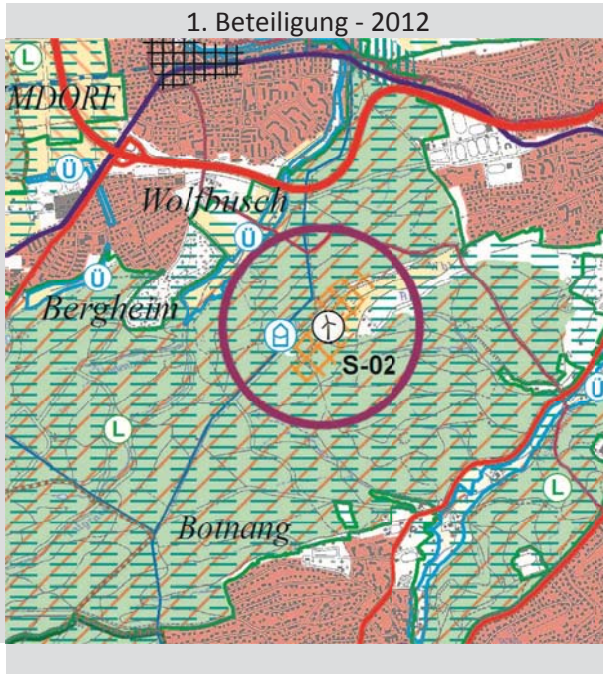
Änderungsvorschlag:

- Darstellung gemäß VwV –Regionalplan (MVI) ohne Symbol und Kreis



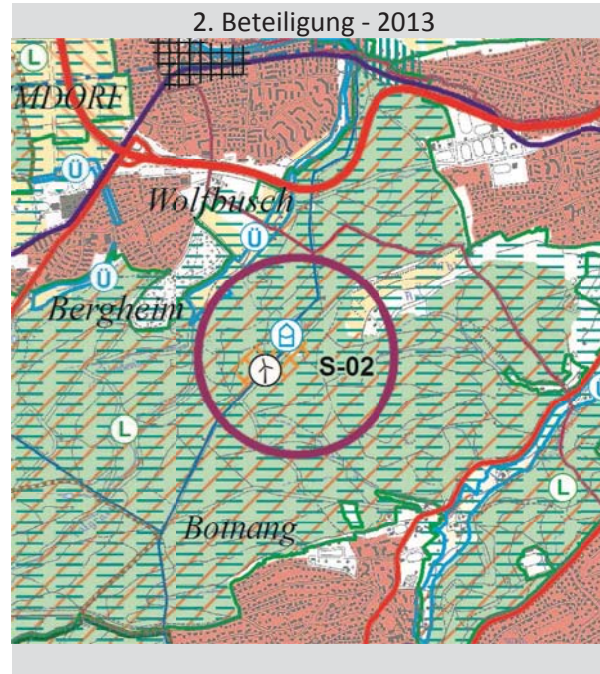
## S-02 – Tauschwald/Steinstraße – Stuttgart

Darstellung in der Raumnutzungskarte 1:50.000



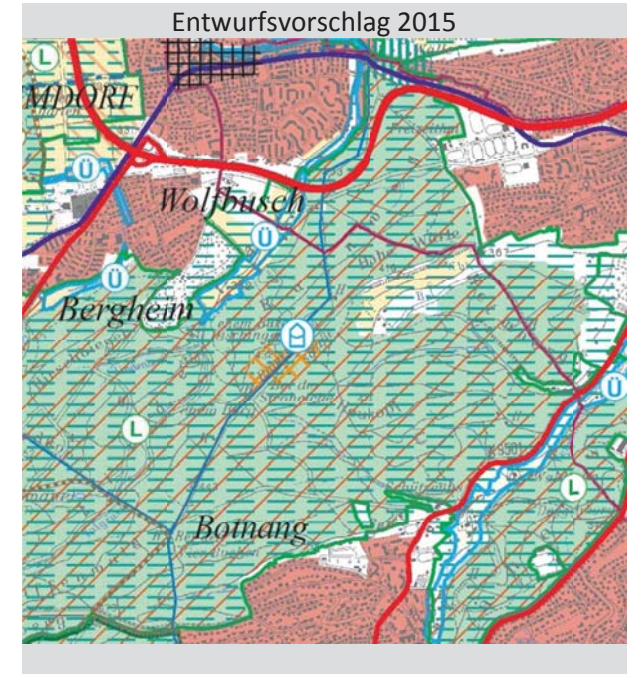
Änderung:

- Ursprünglicher Vorschlag „Hohe Warte“



Änderung:

- Östlicher Bereich Hohe Warte entfällt – Verlagerung des Vorranggebiets zum Bereich Wasserhochbehälter (Tauschwald) gemäß Kompromissvorschlag Kleingartenverein und Stadt Stuttgart.



Änderungsvorschlag:

- Darstellung gemäß VwV –Regionalplan (MVI) ohne Symbol und Kreis